E0

Área de corte: 1,854 m²
Área de aterro: 1,244 m²

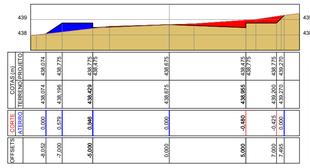

E1

Área de corte: 2,211 m²
Área de aterro: 2,431 m²

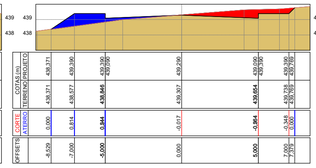

E2

Área de corte: 2,551 m²
Área de aterro: 2,333 m²

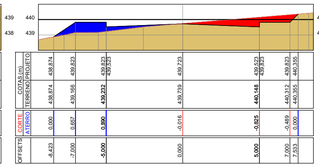

E3

Área de corte: 2,147 m²
Área de aterro: 2,005 m²

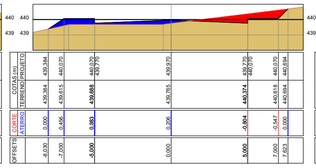

E4

Área de corte: 2,813 m²
Área de aterro: 0,582 m²

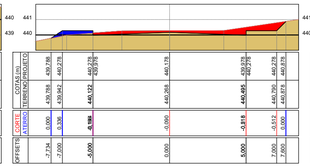

E5

Área de corte: 3,756 m²
Área de aterro: 0,816 m²

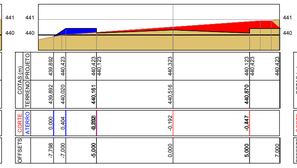

E6

Área de corte: 1,798 m²
Área de aterro: 2,202 m²

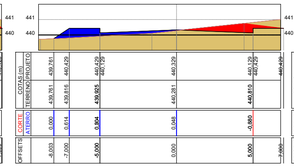

E7

Área de corte: 1,150 m²
Área de aterro: 3,036 m²

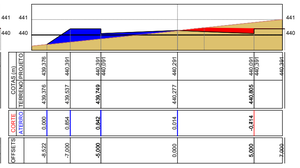

E8

Área de corte: 0,752 m²
Área de aterro: 2,859 m²

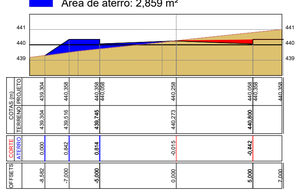

E9

Área de corte: 1,986 m²
Área de aterro: 3,827 m²

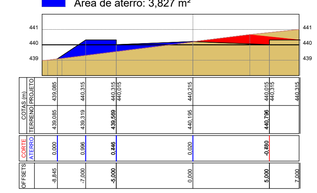

E10

Área de corte: 2,726 m²
Área de aterro: 4,250 m²

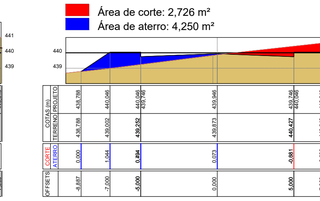

E11

Área de corte: 0,435 m²
Área de aterro: 6,701 m²

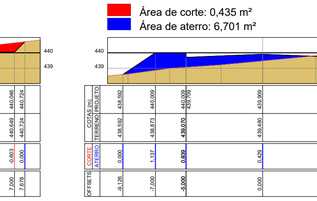

E12

Área de corte: 0,028 m²
Área de aterro: 6,790 m²

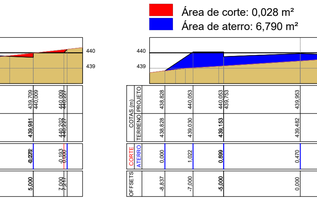

E13

Área de corte: 0,391 m²
Área de aterro: 4,216 m²

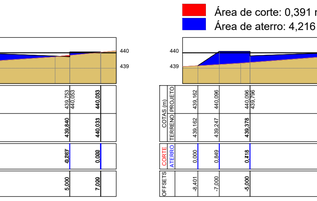

E14

Área de corte: 0,610 m²
Área de aterro: 0,860 m²

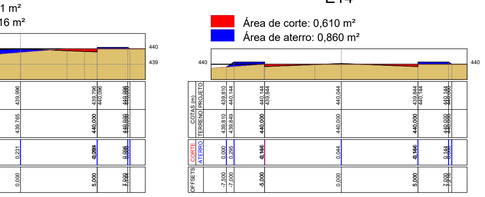

E15

Área de corte: 0,739 m²
Área de aterro: 1,133 m²

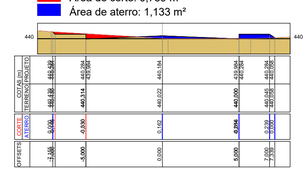

E16

Área de corte: 1,618 m²
Área de aterro: 0,247 m²

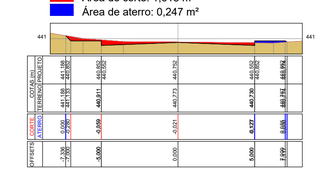

E17

Área de corte: 0,946 m²
Área de aterro: 1,097 m²



E18

Área de corte: 0,678 m²
Área de aterro: 0,996 m²



E19

Área de corte: 0,561 m²
Área de aterro: 0,872 m²

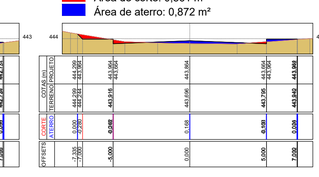

E20

Área de corte: 3,955 m²
Área de aterro: 0,000 m²

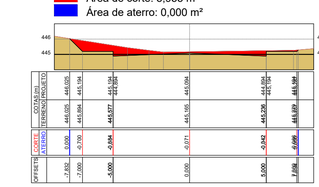

E21

Área de corte: 2,831 m²
Área de aterro: 0,014 m²

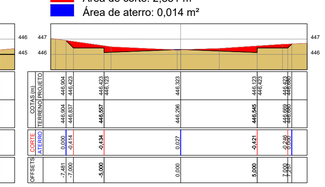

E21+2,356

Área de corte: 2,061 m²
Área de aterro: 0,000 m²

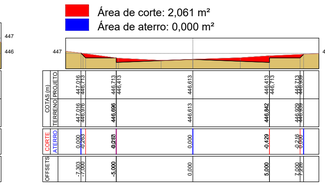

AMERIOS

ASSOCIAÇÃO DOS MUNICÍPIOS DO ENTRE RIOS - SC
BOM JESUS DO OESTE-CAIBI-CAMPO ERÊ-CUNHA PORÃ-CUNHATAÍ-FLOR DO SERTÃO
IRACEMINHA-MARAVILHA-MODELO-PALMITOS-RIQUEZA-ROMELÂNDIA-SALTINHO
SANTA TEREZINHA DO PROGRESSO-SÃO MIGUEL DA BOA VISTA-SAUDADES-TIGRINHOS

ENDEREÇO:
Av. Euclides da Cunha, 160 - Cx. P. 47 - Centro
89.874-000 - MARAVILHA - Santa Catarina
Fone/Fax: (0**49)3664-0282 e-mail:engenharia@amerios.org.br
CNPJ 00.961.206/0001-88

CUNHATAÍ - SC

MUNICÍPIO DE CUNHATAÍ - SC

OBRA:

PROJETO DE PAVIMENTAÇÃO

RUA FELIPPE DIEL

RESPONSÁVEL TÉCNICO:
ENGENHEIRO CIVIL
CREA/SC: 063.732-0
ARLEI TODESCATO

ASS. RESP. TÉCNICO:
ARLEI TODESCATO:83313834949
Assinado de forma digital por ARLEI TODESCATO:83313834949
Dados: 2025.05.13 09:06:06 -03'00'

ESPECIFICAÇÕES:
PLANIALTIMÉTRICO, DETALHE CORTE E ATERRO

TOPÓGRAFO:
MATEUS TURATTI
ENGENHEIRO FLORESTAL
CREA/SC: 151.237-5 Geomensor Incra FXQ
GeoTerra Topografia

PROPRIETÁRIO:
MUNICÍPIO DE CUNHATAÍ - SC

ASS. PREFEITO:
DIRCEU
HOSS:52607852900
Assinado de forma digital por DIRCEU HOSS:52607852900
Dados: 2026.02.03 19:04:08 -03'00'
MUNICÍPIO DE CUNHATAÍ
CNPJ: 01.612.116/0001-44

LOCAL:
PERÍMETRO URBANO

DESENHO:
CAMILA BURIN

Nº DESENHO:
D3/2025/CUNHATAÍ/MAIO/LOTEAMENTO ERNESTO DIEL

DATA:
MAIO/2025

ESCALA:
INDICADA

FOLHA:
02A